

Қазақстан Республикасы Су ресурстары және ирригация Министрлігі

"Қазақстан Республикасы Су ресурстары және ирригация министрлігі Су шаруашылығы комитетінің Су ресурстарын пайдалануды реттеу және қорғау жөніндегі Балқаш-Алакөл бассейндік инспекциясы" республикалық мемлекеттік мекемесі



Министерство водных ресурсов и ирригации Республики Казахстан республиканское государственное учреждение "Балкаш-Алакольская бассейновая инспекция по регулированию использования и охране водных ресурсов Комитета водного хозяйства Министерства водных ресурсов и ирригации Республики Казахстан"

Алматы қ., АБЫЛАЙ ХАН Даңғылы, № 2 үй

г.Алматы, Проспект АБЫЛАЙ ХАНА, дом № 2

Номер: KZ01VTE00251210

Серия:

Вторая категория разрешений

Разрешение четвертого класса

Разрешение на специальное водопользование

Вид специального водопользования: забор и (или) использование подземных вод с применением сооружений или технических устройств, указанных в пункте 1 статьи 66 Водного кодекса Республики Казахстан от 9 июля 2003 года (далее – Кодекс).

(в соответствии с пунктом 6 статьи 66 Водного кодекса Республики Казахстан от 9 июля 2003 года)

Цель специального водопользования: Забор воды из МПВ Левобережный Жанар для производственно - технического водоснабжения Актогайского горно-обогатительного комбината в Аягозском районе, области Абай. Водозабор состоит из 12 эксплуатационных и 2 резервных скважин. Основной деятельностью ТОО «KAZ Minerals Aktogay» является производство катодной меди и медного концентрата из окисленной и сульфидной руды месторождения Актогай.

Условия специального водопользования указаны в приложении к настоящему разрешению на специальное водопользование.

Выдано: Товарищество с ограниченной ответственностью "KAZ Minerals Aktogay" (КАЗ Минералз Актогай), 090840006023, 070205, Республика Казахстан, область Абай, Аягозский район, Актогайский с.о., с. Актогай, Промышленная зона КАЗ МИНЕРАЛЗ АКТОГАЙ, дом № 27

(полное наименование физического или юридического лица, ИИН/БИН, адрес физического и юридического лица)

Орган выдавший разрешение: республиканское государственное учреждение "Балкаш-Алакольская бассейновая инспекция по регулированию использования и охране водных ресурсов Комитета водного хозяйства Министерства водных ресурсов и ирригации Республики Казахстан"

Дата выдачи разрешения: 01.07.2024 г.

Срок действия разрешения: 14.06.2029 г.

И.о. руководителя

Медет Керимжанов Серикович




**Приложение к разрешению на специальное водопользование
№KZ01VTE00251210 Серия от 01.07.2024 года**


Условия специального водопользования

1. Специальное водопользование разрешается при соблюдении следующих условий (указывается отдельно для каждого вида специального водопользования):
Вид специального водопользования забор и (или) использование подземных вод с применением сооружений или технических устройств, указанных в пункте 1 статьи 66 Водного кодекса Республики Казахстан от 9 июля 2003 года (далее – Кодекс)
Расчетные объемы водопотребления 16059,95 тыс.м3/год

№	Наименование водного объекта	Код источника	Код передающей организации	Код моря-реки	Притоки					Код качества	Расстояние от устья, км	Расчетный годовой объем забора
					1	2	3	4	5			
1	2	3	4	5	6	7	8	9	10	11	12	13
1	Жанарское МПВ, участки скважин №№ Рэ-02, Рэ-03, Рэ-04, Рэ-05, Рэ-06, Рэ-07, Рэ-08, Р-02, Р-03, Р-04, Р-05, Р-06 (основные), Рэ-01, Р-01 (резервные) в Аягозском районе области Абай	подземный водоносный горизонт – 60	-	БКШ	-	-	-	-	-	ВТ	-	16059,95(ПР)




Расчетные объемы годового водозабора по месяцам												Обеспеченность годовых объемов			Вид использования	
Январь	Февраль	Март	Апрель	Май	Июнь	Июль	Август	Сентябрь	Октябрь	Ноябрь	Декабрь	95%	75%	50%	Код	Объем
14	15	16	17	18	19	20	21	22	23	24	25	26	27	28	29	30
1363,99 6	1231,996	1363,996	1319,996	1363,996	319,996	1363,996	1363,996	1319,996	1363,996	1319,996	1363,996	15256,9	12044,9	12044,9	ПР – Производстве нные	16059,95



Расчетные объемы водоотведения

№	Наименование водного объекта	Код источника	Код передающей организации	Водохозяйственный участок	Код моря-реки	Притоки					Код качества	Расстояние от устья, км	Расчетный годовой объем забора
						1	2	3	4	5			
1	2	3	4	5	6	7	8	9	10	11	12	13	14
1	-	сеть канализации – 91	-	-	-	-	-	-	-	-	-	-	-



Расчетный годовой объем водоотведения по месяцам												Загрязненные		Нормативн о-чистые (без очистки)	Нормативн о -очищенны е
Январь	Февраль	Март	Апрель	Май	Июнь	Июль	Август	Сентябрь	Октябрь	Ноябрь	Декабрь	Без очистки	Недостаточн о очищенных		
15	16	17	18	19	20	21	22	23	24	25	26	27	28	29	30
-	-	-	-	-	-	-	-	-	-	-	-	-	-	-	-

2. Дополнительные требования к условиям водопользования, связанные с технологической схемой эксплуатации объекта в соответствии со статьей 72 Водного кодекса Республики Казахстан 1) рационально использовать водные ресурсы, принимать меры к сокращению потерь воды; 2) бережно относиться к водным объектам и водохозяйственным сооружениям, не допускать нанесения им вреда; 3) не допускать превышения установленного лимита водозабора из подземных вод на участках скважин №№ Рэ-02, Рэ-03, Рэ-04, Рэ-05, Рэ-06, Рэ-07, Рэ-08, Р-02, Р-03, Р-04, Р-05, Р-06 (основные), Рэ-01, Р-01 (резервные) Жанарского МПВ, в объеме – 43999,877 м3/сутки, 16059,95 тыс.м3/год; 4) содержать в исправном состоянии водохозяйственные сооружения и технические устройства, влияющие на состояние вод, улучшать их эксплуатационные качества, вести учет использования водных ресурсов, оборудовать средствами измерения и водоизмерительными приборами водозаборы, проводить поверки прибора учета воды в случае окончания срока или отсутствия поверки. 5) осуществлять водоохранные мероприятия; 6) выполнять в установленные сроки в полном объеме условия водопользования, определенные разрешением на специальное водопользование, а также предписания контролирующих органов; 7) принимать меры к внедрению водосберегающих технологий, оборотных и повторных систем водоснабжения; 8) не допускать загрязнения площади водосбора подземных вод; 9) ежегодно в срок до 10.01. представлять в Балкаш-Алакольскую бассейновую инспекцию отчет об использовании водных ресурсов по форме 2-ТП (водхоз); 10) согласно приказу Министра сельского хозяйства Республики Казахстан от 30 марта 2015 года № 19/1-274 «Об утверждении Правил первичного учета вод» ежеквартально в срок до 10 числа месяца следующего за отчетным кварталом представлять сведения, полученные в результате первичного учета воды на бумажном или электронном (в формате Excel) носителе согласно приложению 4 к настоящим Правилам в Балкаш - Алакольскую бассейновую инспекцию (БАБИ); 11) изменение наименования юридического лица и (или) изменение его места нахождения, изменение фамилии, имени, отчества (при его наличии) физического лица, перерегистрация индивидуального предпринимателя требуют переоформления разрешения на специальное водопользование на основании заявления физического или юридического лица; 12) изменение условий специального водопользования требует получения нового разрешения на специальное водопользование; 13) не менять целевого назначения на использование водных ресурсов согласно выданному разрешению; 14) выполнять другие обязанности, предусмотренные законами Республики Казахстан в области использования и охраны водного фонда, водоснабжения и водоотведения; 15) по истечению срока действия разрешения на специальное водопользование необходимо оформить; 16) при установлении недостоверности представленных сведений для получения разрешения на специальное водопользование, выявления нарушений требований водного и экологического законодательства РК, Балкаш-Алакольская бассейновая инспекция оставляет за собой право приостановить действие данного специального разрешения в порядке, установленном п.16 ст.66 Водного кодекса РК.

Условия использования подземных вод, предоставляемые территориальным органом государственного управления в соответствии со статьей 72 Водного кодекса Республики Казахстан, предусматривают, что эксплуатационные запасы подземных вод на участке водозабора №1 в водохозяйственной части Жанарского МПВ, предназначен для обеспечения технологического водоснабжения горно-обогатительного комплекса. Согласно утвержденным №12 скважинам (№№ Рэ-02, Рэ-03, Рэ-04, Рэ-05, Рэ-06, Рэ-07, Рэ-08, Р-02, Р-03, Р-04, Р-05, Р-06) в количестве 55 296 м3/сут по количеству воды 25 кл. Протокол № 24 от 26.04.2024 г. Согласно заявления водопользователя, водозабор состоит из 14 скважин (№№ Рэ-01, Рэ-02, Рэ-03, Рэ-04, Рэ-05, Рэ-06, Рэ-07, Рэ-08, Р-02, Р-03, Р-04, Р-05, Р-06) и резервной скважины Рэ-01. Потребность в воде составляет 43 999,877 м3/сутки, что превышает утвержденные запасы, следовательно, согласно № МЭГ «Водоснабжение» составляет 43 999,877 м3/сут. На основании утвержденных запасов, согласно № 26-9-835 от 28.06.2024 г. в количестве 43 999,877 м3/сут. №12 скважинами (№№ Рэ-02, Рэ-03, Рэ-04, Рэ-05, Рэ-06, Рэ-07, Рэ-08, Р-02, Р-03, Р-04, Р-05, Р-06) на срок действия утвержденных запасов. ТОО «KAZ Minerals Aktogay» обеспечить качественное выполнение мониторинга состояния подземных вод и водозаборных сооружений (ст. 72 Водного кодекса РК).

